




**Vallo di Diano**

*Rallenta, ti portiamo lontano*

COMUNITÀ MONTANA VALLO DI DIANO

**LUOGHI, PAESAGGI E PERSONE**



GRAFICA  
METELLIANA  
EDIZIONI





GRAFICA  
METELLIANA  
EDIZIONI

© 2023 – Grafica Metelliana Edizioni per Grafica Metelliana S.p.A.

Mercato San Severino (SA) – Italy

Tutti i diritti riservati

Ogni riproduzione, anche parziale, è vietata

ISBN: 978-88-95534-68-8

Pubblicazione fuori commercio







Questo volume è stato realizzato dalla Comunità Montana Vallo di Diano, nell'ambito del progetto della Strategia delle Aree Interne SNAI "VDD 2.2 Promozione e marketing della destinazione e dei prodotti turistici" cofinanziato dalla Regione Campania con fondi POR Campania FESR 2014-2020. Gli scatti raccolti ripercorrono i due anni di progetto e la volontà di comunicare un territorio vivo che guarda al futuro con fiducia.

E' suddiviso in tre sezioni tematiche: ambienti che diano ispirazioni, luoghi che diano bellezza e mani che diano futuro intrecciate tra loro. Per i luoghi il racconto fotografico predilige i paesi e alcuni particolari dei beni culturali, per i paesaggi il racconto si articola in ambienti e tratti naturalistici rappresentativi, mentre le persone sono narrate attraverso le loro mani e i loro volti. Storie di donne e uomini che danno senso ai luoghi e ai paesaggi attraverso l'opera quotidiana di chi ha deciso di restare in questa terra.

La destinazione Vallo di Diano si presenta, così, in maniera autentica e vera senza nessuna finzione. La cura del paesaggio mediterraneo in questo pezzo del grande puzzle del Parco Nazionale del Cilento, Vallo di Diano e Alburni che si fonde con i Monti della Maddalena ad Est diventa il filo conduttore delle immagini selezionate.

Questo rilevante patrimonio culturale, naturalistico e antropologico è un viaggio nel tempo che speriamo stimoli a "rallentare" e conoscere le nostre comunità.

**Francesco Cavallone**

Presidente della Comunità Montana Vallo di Diano

**Antonio Pagliarulo**

Assessore al turismo delle Comunità Montana Vallo di Diano





Comunità Montana  
Vallo di Diano

Progetto cofinanziato dall' Unione Europea, dallo Stato Italiano e dalla Regione Campania nell' ambito del POR Campania FESR 2014-2020













Vista dall'alto della Certosa di Padula





**Affresco interno della cupola del Convento di Sant'Antonio a Polla**



**Obelisco di San Cono a Teggiano**





Vista di Sassano dall'alto













**Pietro D'Elia**  
I Segreti di Diano - Teggiano





Facciata della Chiesa del Santuario del Monte Carmelo a Buonabitacolo





**Ponte del Re a Casalbuono**











Vista del Centro Storico di Casalbuono



Vista dall'alto del Duomo di Montesano sulla Marcellana











**Anna Romano**  
Home restaurant Anna di Esterina - Casalbuono







Intagli in legno del coro del convento di Sant'Antonio a Polla





Vista del centro storico di Sala Consilina













Vista dall'altro del Battistero Paleocristiano di Padula













**Angelo Amodeo**  
Bar Pasticceria Amodeo - Sant'Arzenio







**Santuario di San Michele alle Grotte a Padula**





**Santuario di San Michele di Sala Consilina**









Corteo storico "Alla tavola della Principessa Costanza" di Teggiano





Vista dall'alto di Teggiano









**Antonio Giordano**  
Locanda San Cipriano - Atena Lucana







Centro Storico di Paluda visto dall'alto





Interno delle Grotte di Pertosa e Auletta















Interno delle Grotte di Pertosa e Auletta





**Interno delle Grotte di Pertosa e Auletta**











**Davide Marra, Antonio Gaudino, Sandro Di Stefano**  
Laboratorio Bosco Natio - Polla







Lago Cessuta a Montesano Sulla Marcellana





**Sentiero a Monte San Giacomo**

Concorso fotografico - POINT OF VIEW: VALLO DI DIANO UNESCO PERSPECTIVE

Rete Mondiale dei Geoparchi

Di Luigi D'Auria







**Sabino Confuorto**  
Caseificio Mediterraneo - Sanza













Vista dalla vetta del Monte Cervati













**Mimmo De Martino**  
Azienda Agricola De Martino - Montesano Sulla Marcellana

















Lago Cessuta a Montese Sulla Marcellana





Ponte di Camostrino a Pertosa













**Fabio Galatro**  
Azienda Agricola Galatro - Buonabitacolo















Battistero di San Giovanni in Fonte a Padula





**Ulivi secolari nel Vallo di Diano**













**Filippo Marmo**  
L'Albero del Miele - San Rufo

















**Vetta del Monte Cervati dall'alto, in primo piano il santuario della Madonna della Neve e sullo sfondo il Vallo di Diano**





**Dettaglio della vasca di raccolta delle acque del Mulino di San Pietro al Tanagro**



Casa di Joe Petrosino a Padula





Dettaglio del treno della tratta Sicignano - Lagonegro









**Francesca Gerbasio**  
Pizzeria La Pietra Azzurra Vallo di Diano - Padula







**Mucche al pascolo nel Vallo di Diano**





**Antica porta nel Vallo di Diano**













Vista della parte alta della Città di Sala Consilina





Dettaglio della raccolta delle olive



Dettaglio fontana nel centro storico di Teggiano





**Sentiero panoramico a Monte San Giacomo**









**Francesca Romano**  
Azienda Agricola Monterberry - Monte San Giacomo













**Faggi sul Monte Cervati**





**Cavalli allo stato brado sulla vetta del Monte Cervati**











**Serena Tarabelloni**  
Il Pettirosso Cosmetici - Sala Consilina







Dettaglio della lavorazione dei formaggi tradizionali





Forno per il pane durante la fase di riscaldamento













**Primula auricola in fioritura sulla vetta del Monte Cervati**





**Primula auricula in fioritura sulla vetta del Monte Cervati**









**Giuseppe Cimino**  
Caseificio La Luciana - Sassano







Monte Cervati innevato, lato Monte San Giacomo





**Pulizia manuale dei fagioli a Casalbuono**



1-54

GIUSEPPE LASCARIS  
1810-1870

AREA

Informational plaque with illegible text.











**Santuario di San Michele a Sala Consilina**









**Michele Romaniello**  
Azienda Agricola Romaniello - San Pietro al Tanagro





Concorso fotografico - POINT OF VIEW: VALLO DI DIANO UNESCO PERSPECTIVE

Riserva della Biosfera MAB

Di Roberto Panzella







**Vetta del Monte Cervati che affaccia sul Vallo di Diano**





Centro storico di Atena Lucana













**Vittoria, Giovanni e Giuseppe Caggiano**  
Tenuta Morrone - Pertosa













[visitvallodidiano.info](http://visitvallodidiano.info)





## **Crediti fotografici**

Gianluigi Casella

Maira Collini

Luigi D'Auria

Marianna De Nigris

Antonio Di Falco

EdiGuida

F.Ili Fedele

Sara Fiorillo

Orlando Gallo

Roberto Panzella

Lorenzo Peluso

Giuseppe Pessolano

Giuseppe Rivello

Paolo Santoro

Marianna Savarise

Mariangela Tortorella

## **Coordinamento progetto narrativo**

Giuseppe Rivello



Finito di stampare nel mese di dicembre 2023 da  
Grafica Metelliana S.p.A.

per Grafica Metelliana Edizioni presso il proprio  
stabilimento industriale  
in Mercato San Severino (SA)

ISBN: 978-88-95534-68-8

